

Teilzonenplan Hauptstrasse Nordwest

Situation 1:500

Fassung vom 14. November 2012 für die Genehmigung

Exemplar	Inventar-Nr.

Beschluss des Gemeinderates:	18. Oktober 2011
Beschluss des Einwohnerrates:	14. Mai 2012
Referendumsfrist:	25. Juni 2012
Publikation Planaufgabe im Amtsblatt:	Nr. 24 vom 14. Juni 2012
Planaufgabe:	15. Juni 2012 bis 20. Juli 2012

Namens des Gemeinderates
Der Präsident: Der Gemeindeverwalter:









Mike Keller Olivier Kungler

Vom Regierungsrat des Kantons Basel-Landschaft genehmigt mit Beschluss Nr. vom.....




Der Landschaftsplaner:

Publikation des Regierungsratsbeschlusses im Amtsblatt Nr. vom

Rechtsverbindlicher Inhalt

- Perimeter
-  Zentrumszone a (Za)
-  Zentrumszone b (Zb)
-  Zentrumszone c (Zc)
-  Zone für Grün- und Freizeitanlagen (GFA)
-  Baubereiche
-  Baulinie gem. Artikel 8 Teilzonenreglement
-  Baulinie gem. Artikel 9 Teilzonenreglement
-  Aufstufung auf Lärmempfindlichkeitsstufe III

Orientierender Inhalt

-  bestehende Gebäude
-  Kantonsstrassen-Baulinie
-  Archäologische Schutzzone

