Gemeinde Binningen

Kanton Basel-Landschaft

Quartierplan "Ortskern, Heyer Areal"
Plan Nr. 4 Vorprojekt

Situationsplan 1:500

Exemplar: Exemplar Amt für Raumplanung

Inventar Nr.: 11/QP / 13/0

In den nachfolgenden Beschlüssen und Genehmigungen sind einbezogen die zugehörigen und mit der Inventarnummer dieses Situationsplanes versehen

Beschluss des Gemeinderates: 14.08.2001
Beschluss des Einwohnerrates: 04.02.2002
Referendumsfrist: 18.03.2002
Urnenabstimmung:
Publik. d. Planauff. im Amtsblatt Nr. 7 vom 14.02.02
Planauflage: 15.02.2002 - 18.03.2002

Name des Gemeinderates

Die Präsidentin: Der Gemeindeverwalter:

Datum: 12.02.2002 Plan-Nr. 4/3.2.0001-4

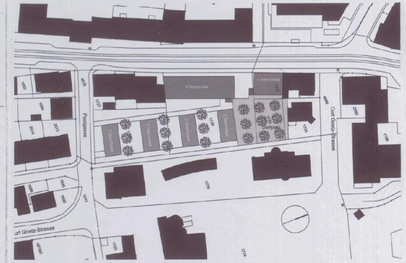

Situation 1 : 1000

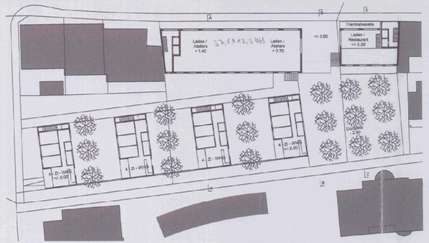

Grundriss Erdgeschoss 1 : 500

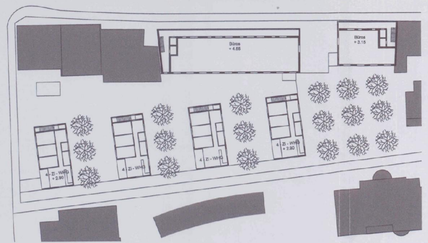

Grundriss 1. Obergeschoss 1 : 500

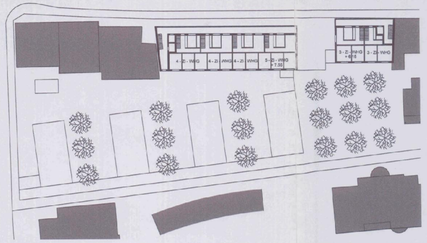

Grundriss 2. Obergeschoss 1 : 500

Grundriss Dachgeschoss 1 : 500

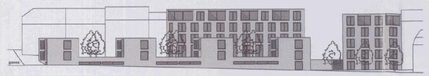

Ostansicht 1 : 500

Südansicht 1 : 500

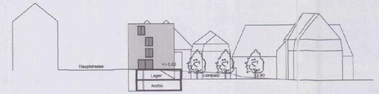

Schnitt B - B 1 : 500

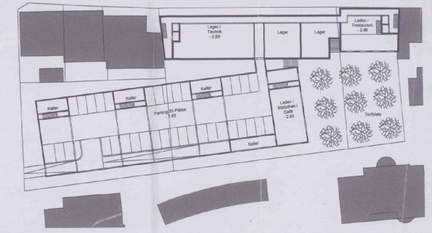

Grundriss 1. Untergeschoss 1 : 500

Westansicht 1 : 500

Schnitt A - A 1 : 500

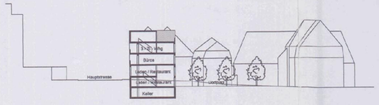

Schnitt C - C 1 : 500