Kanton Basel-Landschaft | Gemeinde Binningen

Quartierplan "Kronenmatten Süd"

Plan Nr. 3 Erschliessung und Aussenräume

Situationsplan 1:500

Exemplar: Exemplar Amt für Raumplanung

Inventar Nr.: 11/QP / 11/0
11/ZPS / 1/29

In den nachfolgenden Beschlüssen und Genehmigungen sind einbezogen die zugehörigen und mit der Inventarnummer dieses Situationsplanes versehen

Beschluss des Gemeinderates: 3. April 2001
Beschluss des Einwohnerrates: 25. Juni 2001
Referendumsfrist: 6. August 2001
Urnenabstimmung: 2. Dezember 2001
Publik. d. Planaufl. im Amtsblatt Nr. 27 vom 5. Juli 01
Planauflage: 6. Juli bis 6. August 2001

Namens des Gemeinderates
Die Präsidentin: B. Kaufpeckstaub
Der Gemeindeverwalter: —

Vom Regierungsrat des Kantons Basel-Landschaft genehmigt 13. Aug. 2002
mit Beschluss Nr. 1231 vom
Publikation des Regierungsratsbeschlusses im Amtsblatt Nr. 33 vom 15.8.02

Der Landschreiber: [illegible]

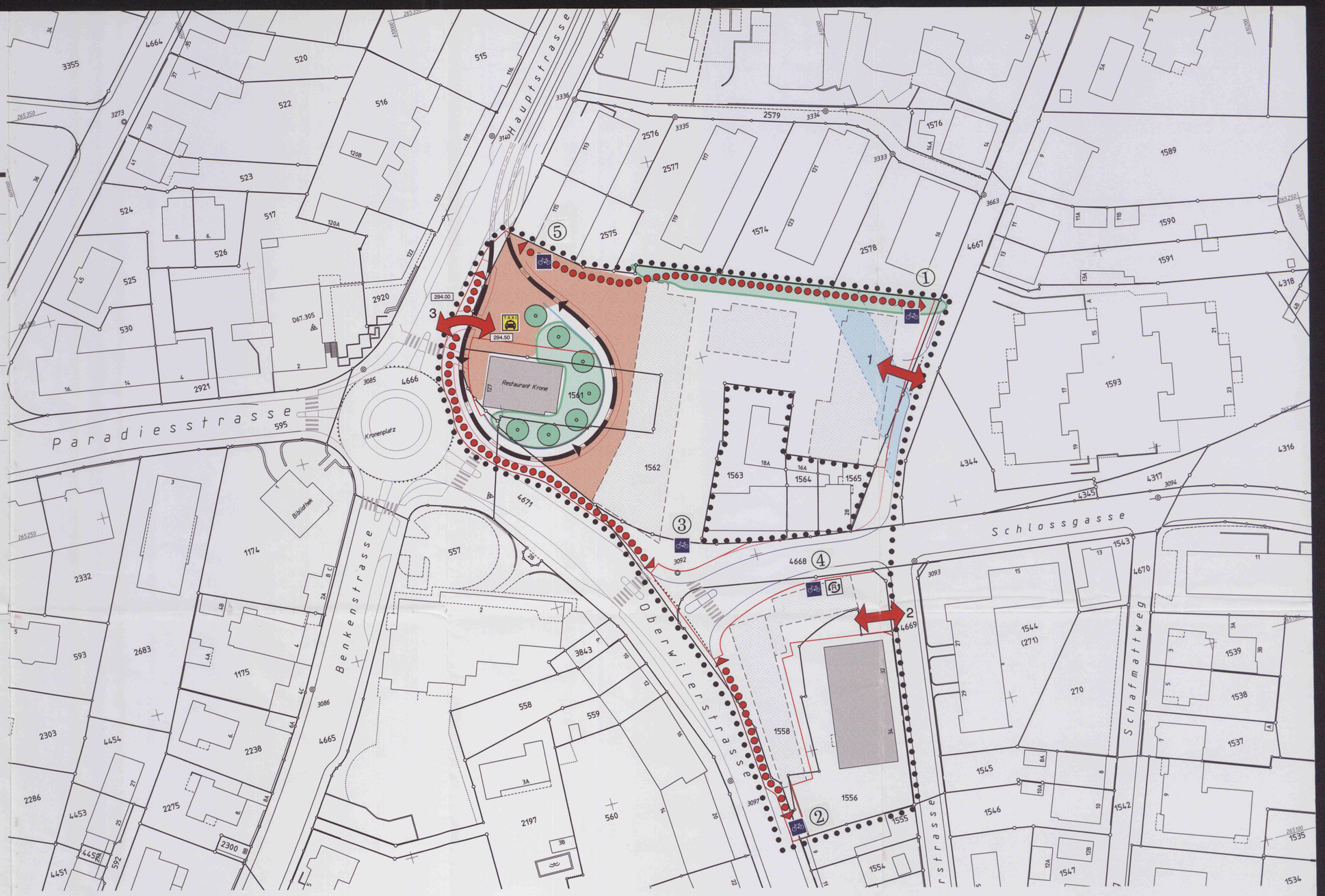

Legende:

Rechtsverbindlicher Inhalt

Erschliessung:

- Verbindlicher öffentlicher Fussweg
- 1 Ein- / Ausfahrt Einstellhalle
- 2 Ein- / Ausfahrt Parzelle 1556 / 1558
- 3 Anlieferung der Parzelle 1561 / Ruftaxi / Ein- und Ausfahrt
- Tram, mit Fahrrichtung
- 6 Abstellplatz für Zweiräder
- Ruftaxi
- Tunnelvariante der BLT Linie 10/17 (Kellergeschosse bis max. +286.20 m.ü.M. zulässig)

Entsorgung:

- Sammelstelle

Aussenraumgestaltung:

- Kronenplatz / Fussgängerzone mit einheitlicher Gestaltung mit öffentlichem Gehrecht
- Grünfläche
- Verbindliche Baumbepflanzung

N O S W

Orientierender Inhalt:

- Quartierplanperimeter
- neue Grenzen
- projektierte Bauten
- Bestehende Altbauten

Orientierender Inhalt / Vorprojekt für die Einstellhalle

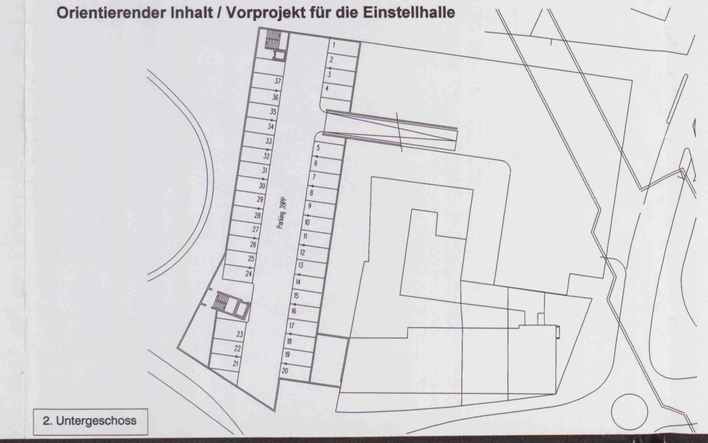

2. Untergeschoss

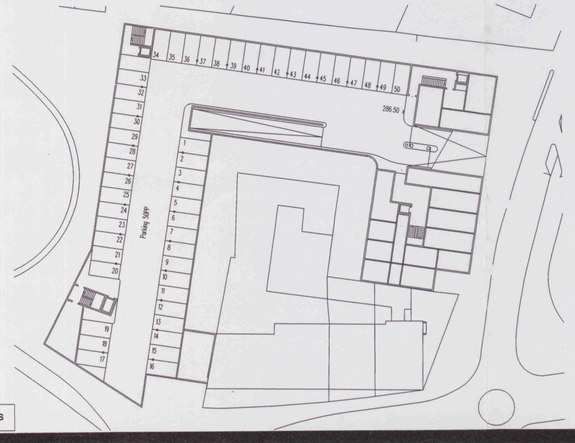

1. Untergeschoss

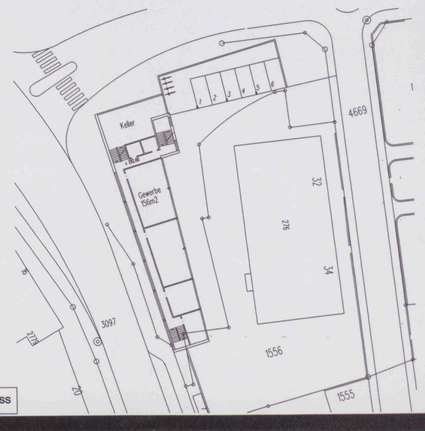

Sockelgeschoss