





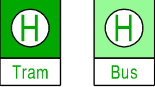






Legende

Verbindlicher Planinhalt

	Sammelstrasse
	Erschliessungsstrasse
	Erschliessungsweg (teilweise mit beschränktem Fahrverkehr, teilweise velodurchlässig)
	Fussweg (teilweise mit Radverkehr)
	Fusswegverbindung (gemäss Regionalplan Fuss- und Wanderwege)
	Wanderweg (gemäss Regionalplan Fuss- und Wanderwege)
	Perimeter Verkehrsberuhigungszonen
	Verkehrsberuhigungszonen

Orientierender Planinhalt

	Kantonsstrasse (Hauptverkehrsstrasse)
	Versorgungsrouten
	Begegnungszonen
	Radroute (gemäss Regionalplan Radrouten im Kanton Basel - Landschaft)
	Reitwege (teilweise gemäss Reitwegkonzept, Amt für Raumplanung 1998)
	Öffentliche resp. öffentlich zugängliche Parkplätze / Parkhäuser
	Haltestelle öffentlicher Verkehr
	Kindergarten, Schule
	Öffentliche Einrichtungen (Heime, Kirchen, Friedhöfe)
	Einkaufszentrum
	Sportanlage