



















Rechtsverbindlicher Inhalt









Bauzonen

	Wohnzone 2a locker W2a/l
	Wohnzone 2a dicht W2a/d
	Wohnzone 2b W2b
	Wohnzone 3 W3
	Wohn- und Geschäftszone 3 WG3
	Wohn- und Geschäftszone 4 WG4
	Zentrumszone Z
	Gewerbezone G
	Zone für öffentliche Werke und Anlagen OeWA (Zweckbestimmung gemäss Zonenreglement)










Nichtbauzonen

	Landwirtschaftszone LW
	Grünzone Gr
	Uferschutzzone UZ
	Zone nach § 19 Abs. 1 lit. f RBG Z 19f
	Spezialzone Familiengärten Sp F
	Spezialzone Reitsportanlage Sp R
	Spezialzone Hundesportanlage Sp H
	Spezialzone Gärtnerei Sp G
	Spezialzone Hippotherapie Sp HT

Überlagernde Zonen / Objekte

	Ortsbildschutzzone
	Ortsbildschonzone
	Naturschutzzone
	Freihaltezone
	Zone zur Erhaltung der Aussicht
	Zone Wärmeverbund
	Zone mit Quartierplanpflicht
	Aufstufung der Lärmempfindlichkeitsstufe auf III (Art. 43 Abs. 2 der Lärmschutz-Verordnung)

Orientierender Inhalt

	Kantonal geschütztes Naturobjekt Herzogenmatt
	Kantonal geschützte Objekte
	Archäologische Schutzzone
	<ol style="list-style-type: none"> 1 Mammut-Fundstelle Langrebengässlein 2 Steinzeitliche Siedlung und hochmittelalterliche Kirche Margarethenhügel 3 Römische Siedlung Kirchrain/Florastrasse 4 Römische Siedlung St. Margarethenstich 5 Römische Gräber Allschwiler Weiher 6 Frühmittelalterliches Grab/Gräberfeld Hauptstrasse 7 Grab/Gräberfeld unbestimmter Zeitstellung Meiriacker, Blütenweg 8 Mittelalterliches Schloss 9 Frühneuzeitliches Schlossgut Holee
	Ausnahmeüberbauungen nach einheitlichem Plan / Perimeter Gesamtüberbauung
	Statische Waldgrenze (Waldgrenzenkarte 6 WGK/1/0)
	Rechtskräftiger Quartierplan
	Rechtskräftiger Teilzonenplan
	Wald
	Gewässer