Gemeinde Binningen

Kanton Basel-Landschaft

Zonenplan Siedlung und Landschaft
Mutation "Gewässerraum" - Dorenbach

Situationsplan 1 : 2000

Exemplar

Kantonale Vorprüfung; Öffentliche Mitwirkung

Inventar Nr.

Beschluss des Gemeinderates:	XXX
Beschluss des Einwohnerrates:	XXX
Referendumsfrist:	XXX
Urnenabstimmung:	XXX
Publikation der Planauflage im Amtsblatt Nr.	XXX
Planauflage:	XXX

Namens des Gemeinderates
Der Präsident:

Der Gemeindeverwalter:

Vom Regierungsrat des Kantons Basel-Landschaft genehmigt
mit Beschluss Nr. vom
Publikation des Regierungsratsbeschlusses
im Amtsblatt Nr. vom

Stierli + Ruggli
Ingenieure + Raumplaner AG
Unterdorfstrasse 38, Postfach
4415 Lausen 061 926 84 30

rev.	Datum	Projekt	Gez.	Geprüft	Freigabe
	24.04.2019	EB	SK	EB	
a	27.06.2019	EB	SK	EB	
b					
c					

Pfad: S:\Projekte\Binningen\11009_GWR_Planung\04_Plaene\11009_pla01b_kantVP_MWV_20190909.2d
GB-Grundlage: Geodaten des Kantons Basel-Landschaft (Bezug via geoshop 23.04.2019) / LV95

Planformat: 297 x 1470 mm
Ausdruck: 25-09-2019

Legende

Verbindlicher Planinhalt

▨	Gewässerraum gemäss Art. 36a GSchG
▪▪▪▪▪▪▪▪▪▪	Verzicht auf die Ausscheidung eines Gewässerraumes

Orientierender Planinhalt

▨	Gewässerraum im Bereich von Allschwil und Basel
⬚	Perimeter Zonenplan Siedlung
□	Teilzonenplan
▨	Zone mit Quartierplanpflicht
■	Quartierplanungen
🟪	Wohn- und Wohn-/Geschäftszonen
🟧	Zentrumszone
🟩	Zone für öffentliche Werke und Anlagen
🟩	Grünzone
🟦	Uferschutzzone
━/┈	Gewässer offen / eingedolt
░	Waldareal

Situation

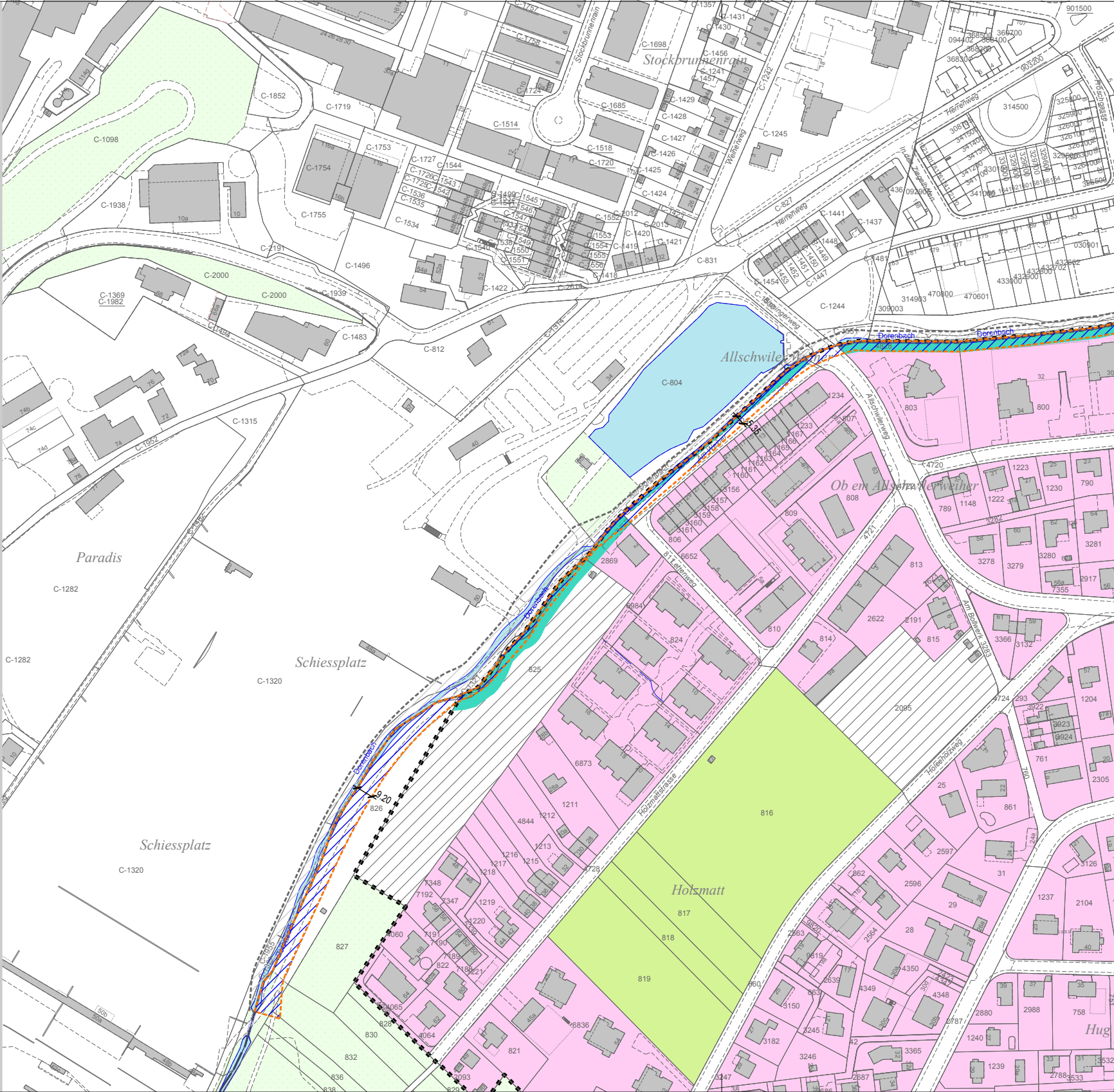
Stockbrunnenrain
Allschwilerweiher
Paradis
Schiessplatz
Schiessplatz
Ob em Allschwilerweiher
Holzmatt
Dorenbach
Dorenbach
Dorenbach
Herrenweg
Herrenweg
Weiherweg
Allschwilerweg
Lettenweg
Holzmattstrasse
Am Bollwerk
Holeeholzweg
In der Ziegelhöfe
C-804
C-1282
C-1320
C-2000
825
816
817
818
819
826
827
9.20
3.35

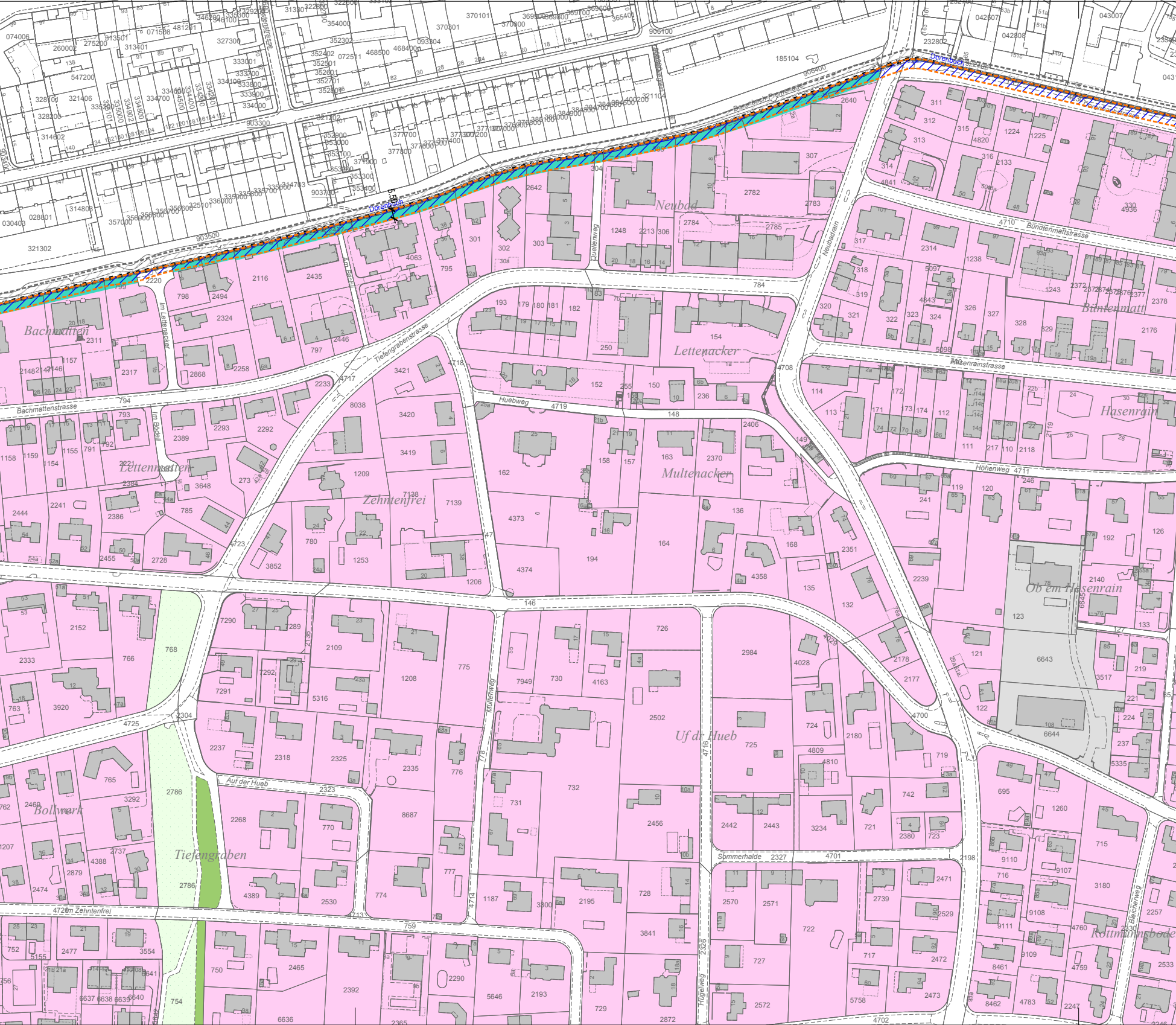
Dorenbach
Dorenbach Promenade
Neubad
Neubadrain
Bündtenmattstrasse
Bündtenmatt
Bachmatten
Bachmattenstrasse
Im Lettenacker
Lettenacker
Am Bach
Quellenweg
Tiefengrabenstrasse
Huebweg
Multenacker
Hasenrainstrasse
Hasenrain
Höhenweg
Lettenmatten
Im Bodeli
Zehntenfrei
Ob em Hasenrain
Multenweg
Uf dr Hueb
Auf der Hueb
Tiefengraben
Bollwerk
Sommerhalde
Im Zehntenfrei
Rottmannsbode
Gleicherweg
Hügelweg

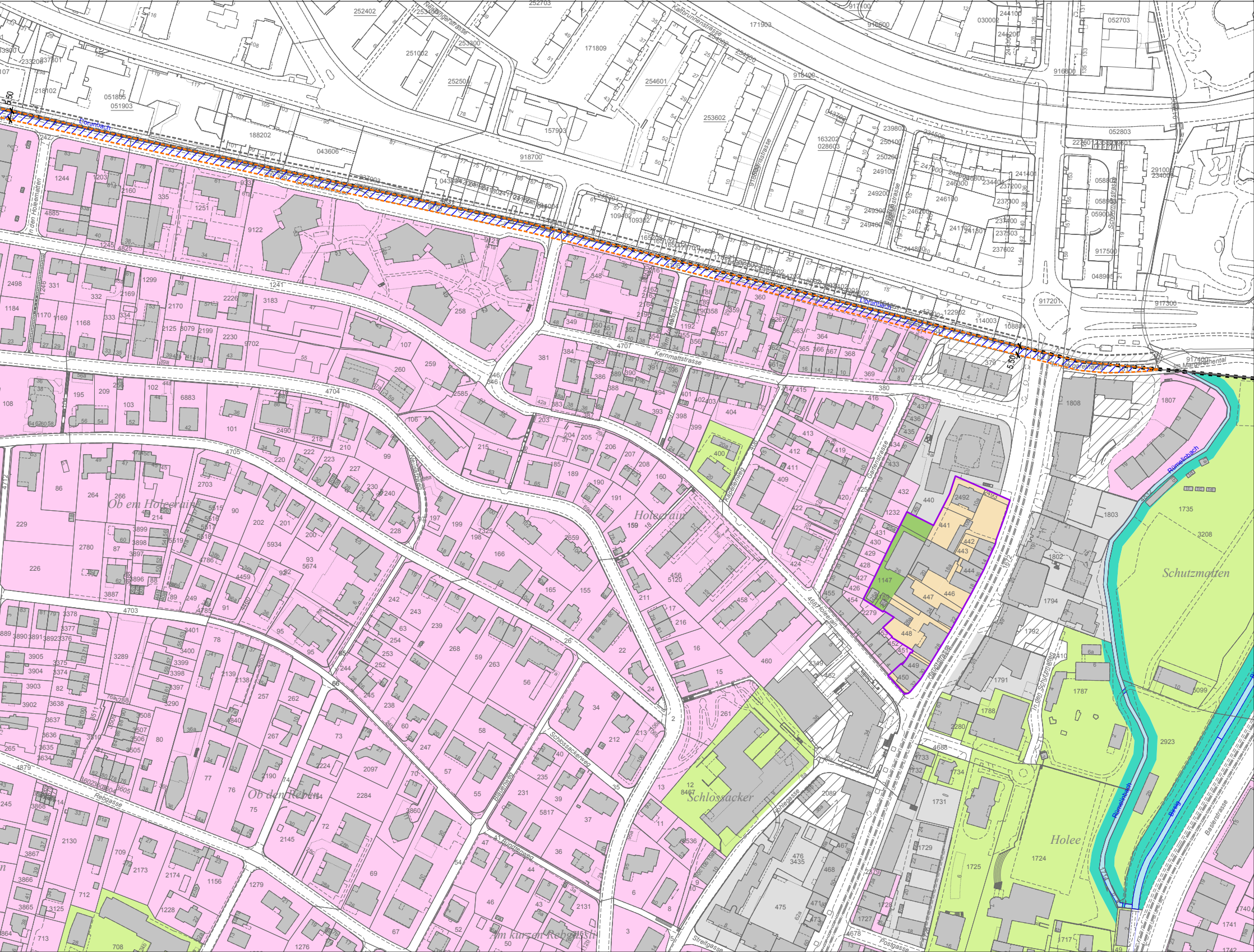
Dorenbach
5.50
Kernmattstrasse
Ob em Holeerain
Holeerain
Kapellenweg
Gartenstrasse
Hauptstrasse
Schlossackerweg
Ob den Reben
Rebgasse
Am kurzen Rebgässli
Schlossacker
Hohlegasse
Streitgasse
Postgasse
In den Schutzmatten
Schutzmatten
Holee
Rümelinbach
Birsig
Baslerstrasse
Im Margarethental
In den Holeematten
Kalbrunnenstrasse