Datum	Index	Änderung	Gez.
08.08.2019	a	Ausführungsprojekt	Gg
28.08.2019	b	Standorte Kandelaber gem. Vorschlag Primeo Energie	PD
09.10.2019	c	Nicht normkonforme Trennung Fussgänger/Velo gem. Wunsch Gemeinde mittels Piktogrammen ergänzen	Gg
16.10.2019	d	Nicht normkonforme Trennung Fussgänger/Velo mit Mittellinie gem. Wunsch Gemeinderat vom 16.10.19	AW

GEMEINDE BINNINGEN
Verkehr, Tiefbau und Umwelt

NEUBADRAIN

Abschnitt Allschwilerweg/Rebgasse bis Paradiesstrasse/Langegasse

AUSFÜHRUNGSPROJEKT

Signalisierung und Markierung 1:200

Plan-Nr.:	BINN 2075.02 - 01/02d	Datum:	22.05.2018	Gez.:	Aw
		Rev.:	16.10.2019 / d	Format:	45 x 210

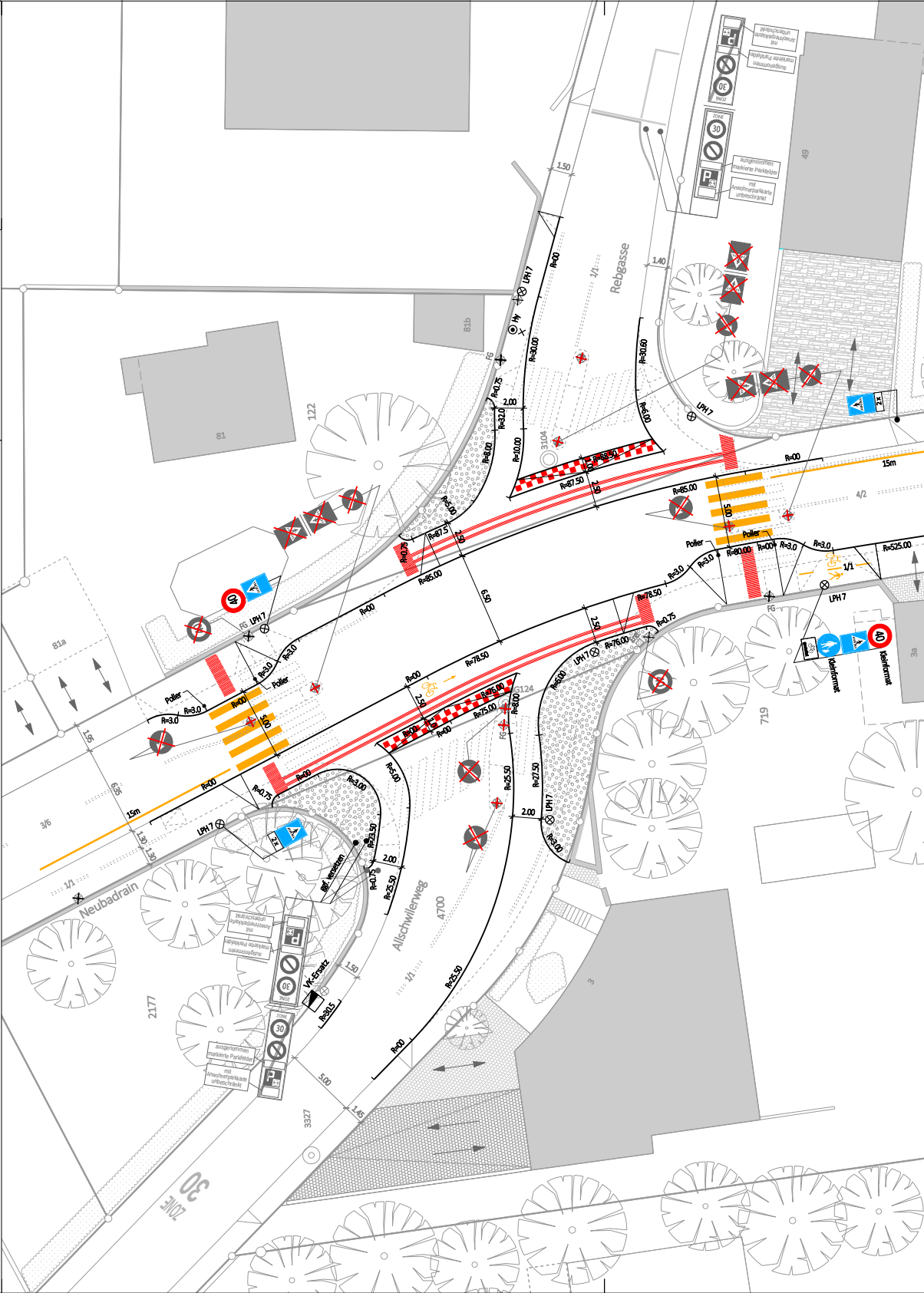
Rebgasse
Neubadrain
Allschwilerweg
ZONE 30
122
81
81a
81b
49
719
2177
3327
4700
3104
3
3a
3/6
4/2
1/1
15m
1.50
1.40
2.00
2.50
5.00
6.50
LPH 7
Poller
FG
Hy
R=3.0
R=0.75
R=00
R=85.00
R=87.50
R=78.50
R=76.00
R=75.00
R=525.00
R=25.50
R=27.50
R=30.00
R=30.60
R=10.00
R=6.00
R=8.00
R=3.00
R=80.00
VK-Ersatz
Kleinformat
40
30
2 x
ausgenommen markierte Parkfelder
mit Anwohnerparkkarte unbeschränkt

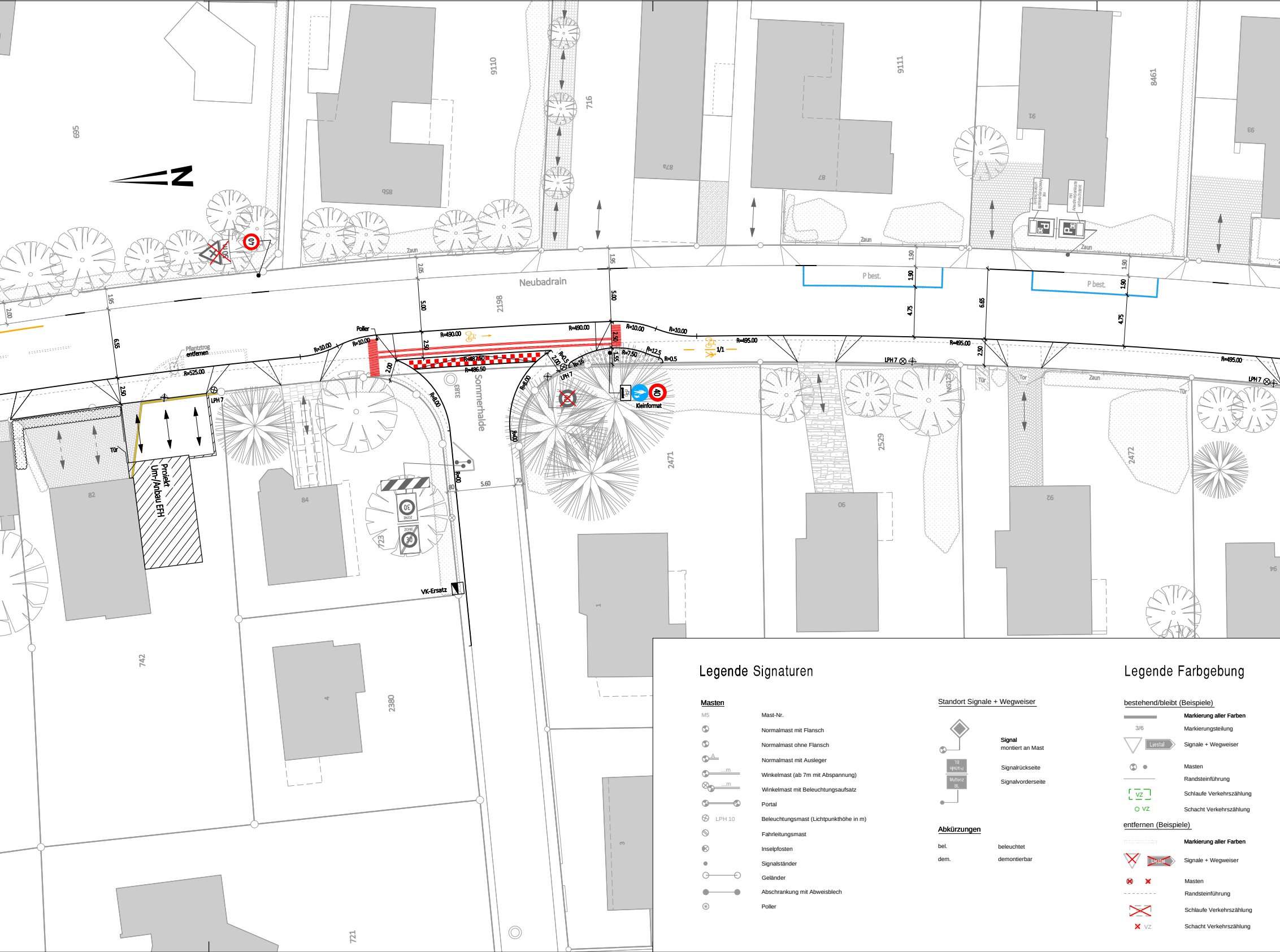
N
Neubadrain
Sommerhalde
695
9110
716
9111
8461
2198
3183
2471
2529
2472
742
2380
723
721
Zaun
Tür
Tor
P best.
Poller
Pflanztrog entfernen
Projekt Um-/Anbau EFH
LPH 7
VK-Ersatz
Kleinformat
R=525.00
R=490.00
R=487.50
R=486.50
R=495.00
R=10.00
R=8.00
R=7.50
R=12.5
R=16
R=0.5
1/1
5.00
2.50
2.00
1.95
2.05
1.55
6.55
4.75
6.65
1.90
5.60
40
30
ZONE

Legende Signaturen

Masten

M5	Mast-Nr.
	Normalmast mit Flansch
	Normalmast ohne Flansch
	Normalmast mit Ausleger
...m	Winkelmast (ab 7m mit Abspannung)
...m	Winkelmast mit Beleuchtungsaufsatz
	Portal
LPH 10	Beleuchtungsmast (Lichtpunkthöhe in m)
	Fahrleitungsmast
	Inselpfosten
●	Signalständer
	Geländer
	Abschrankung mit Abweisblech
	Poller

Standort Signale + Wegweiser

	Signal montiert an Mast
	Signalrückseite
	Signalvorderseite

Abkürzungen

bel.	beleuchtet
dem.	demontierbar

Legende Farbgebung

bestehend/bleibt (Beispiele)

	Markierung aller Farben
3/6	Markierungsteilung
Liestal	Signale + Wegweiser
	Masten
	Randsteinführung
VZ	Schlaufe Verkehrszählung
○ VZ	Schacht Verkehrszählung

entfernen (Beispiele)

	Markierung aller Farben
Liestal	Signale + Wegweiser
	Masten
	Randsteinführung
	Schlaufe Verkehrszählung
VZ	Schacht Verkehrszählung

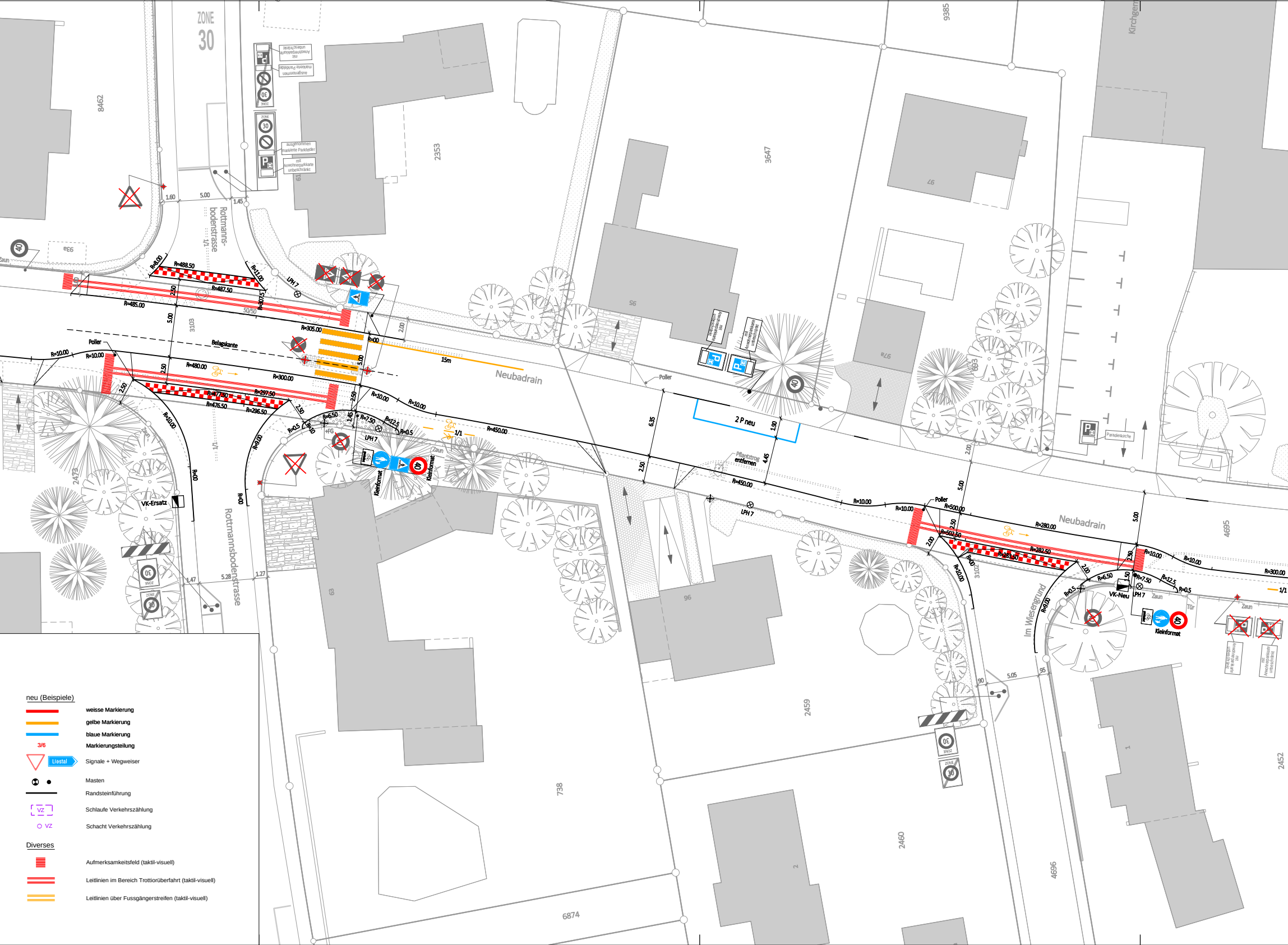

ZONE 30
Rottmannsbodenstrasse
Neubadrain
Im Wiesengrund
Kirchgem
8462
2353
3647
9385
2473
3103
63
738
2459
96
95
97
97a
93a
4695
4696
2460
2452
6874
2
1
Belagskante
Poller
15m
2 P neu
Pflanztrog entfernen
LPH 7
VK-Ersatz
VK-Neu
Kleinformat
Zaun
Tür
Parkkirche
R=488.50
R=487.50
R=485.00
R=480.00
R=305.00
R=300.00
R=297.50
R=296.50
R=477.50
R=476.50
R=450.00
R=500.00
R=502.50
R=280.00
R=282.50
R=283.50
R=300.00
R=10.00
R=8.00
R=11.00
R=6.50
R=7.50
R=12.5
R=0.5
R=9.00
5.00
1.60
1.45
2.50
2.00
6.35
1.90
4.45
1.47
5.28
1.27
5.05
1/1
50/50
ausgenommen markierte Parkfelder
mit Anwohnerparkkarte unbeschränkt

neu (Beispiele)

🟥	weisse Markierung
🟧	gelbe Markierung
🟦	blaue Markierung
3/6	Markierungsteilung
▽ Liestal	Signale + Wegweiser
●	Masten
—	Randsteinführung
VZ	Schlaufe Verkehrszählung
○ VZ	Schacht Verkehrszählung

Diverses

▤	Aufmerksamkeitsfeld (taktil-visuell)
═	Leitlinien im Bereich Trottiorüberfahrt (taktil-visuell)
═	Leitlinien über Fussgängerstreifen (taktil-visuell)

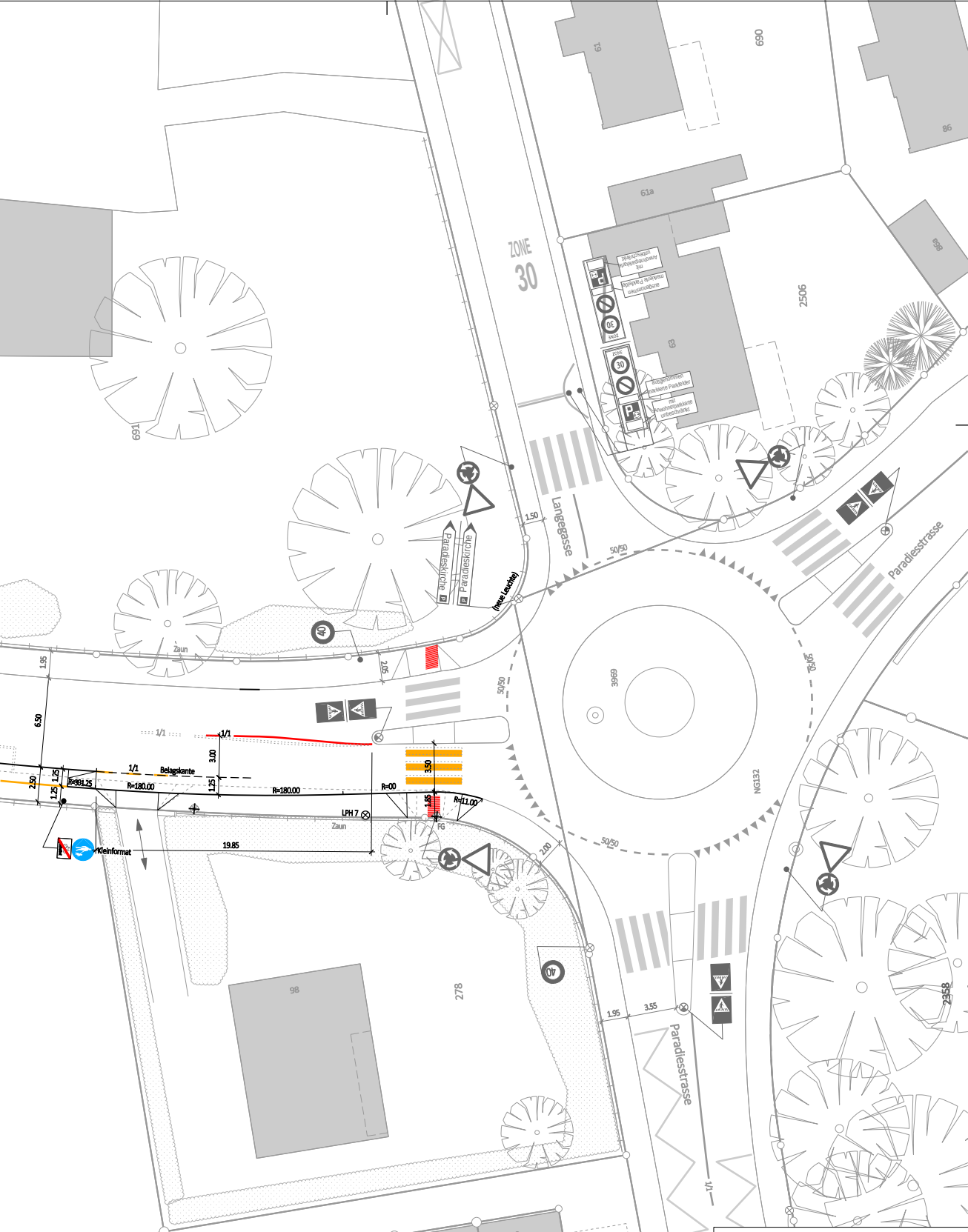
61
690
86
61a
ZONE 30
2506
63
868
mit Anwohnerparkkarte unbeschränkt
ausgenommen markierte Parkfelder
ZONE 30
691
1.50
Langegasse
Paradieskirche
Paradieskirche
(neue Leuchte)
50/50
Paradiesstrasse
40
Zaun
1.95
2.05
6.50
50/50
3969
50/50
1/1
1/1
3.00
1/1
Belagskante
2.50
1.25
1.25
R=301.25
R=180.00
1.25
R=180.00
R=00
3.50
1.85
R=11.00
LPH 7
Zaun
FG
Kleinformat
19.85
2.00
50/50
NG132
40
98
278
1.95
3.55
Paradiesstrasse
2358
1/1
88a
88b

Geodaten des Kanton Basel-Landschaft vom 19.05.2017