


































Legende - Strassennetzplan Gde


Verbindlicher Inhalt


-  Autobahn
-  Hochleistungsstrasse
-  Hauptverkehrsstrasse
-  Sammelstrasse
-  Erschliessungsstrasse
-  Erschliessungsweg
-  Privatstrasse
-  Land- / Forstwirtschaftsweg
-  Erschliessung ausserhalb Bauzone
-  Fussweg, Fusswegverbindung
-  Wanderweg
-  Historischer Verkehrsweg
-  Kommunalen Radweg
-  Uferweg
-  Reitweg
-  Privater Fussweg
-  Weitere Strassenkategorie
-  Öffentlicher Parkplatz
-  Einmündung
-  Kreisel
-  Wendeplatz
-  Wildwechsel
-  Dorfplatz
-  Anschlussbereich an Kantonsstrasse
-  Strassenunterführung
-  Verkehrsberuhigende Gestaltungsmaßnahmen
-  Haltestelle öffentlicher Verkehr
-  Fortsetzung Wegverbindung
-  Durchgangssperre
-  Durchgangsschwerende Gestaltungsmaßnahme
-  Privater Parkplatz


 Anschlussbereich an Feinerschliessung


 Weiteres Einzelobjekt


Orientierender Inhalt


 Fussweg, Fusswegverbindung


 Wanderweg

 Rollstuhlgängiger Weg


 Kommunalen Radweg


 Historischer Verkehrsweg


 Feldweg / Flurweg


 Waldweg


 Reitweg

 Uferweg

 Privatstrasse


 Erschliessung ausserhalb Bauzone


 Erschliessung ausserhalb Bauzone


 Langsamverkehr

 Weitere Strassenkategorie

 Versorgungsroute

 Fussweg, Fusswegverbindung


 Wanderweg


 Kantonale Radroute


 Bahn

 Tram

 Bus


 Weitere Strassenkategorie


 Haltestelle öffentlicher Verkehr


 Schule / Kindergarten


 Sport- / Erholungsanlage















 Weitere öffentliche Einrichtungen

 Durchgangssperre




 Durchgangsschwerende Gestaltungsmassnahme

 Privater Parkplatz


 Privates Parkhaus

-  Strassenübergang
-  Einkaufszentrum
-  Fortsetzung Wegverbindung
-  Öffentlicher Parkplatz
-  Einmündung
-  Öffentliches Parkhaus
-  Strassenunterführung
-  Wendeplatz
-  Weitere private Einrichtungen
-  Anschlussbereich an Feinerschliessung
-  Weiteres Einzelobjekt
-  Kreisel
-  Archäologie
-  Weiteres Einzelobjekt

Massnahmen

-  Massnahme
-  Massnahme
-  Massnahme

Perimeter Strassennetzplan

-  Perimeter Strassennetzplan