


Teilzonenplan Hauptstrasse Nordwest

Situation 1:500

Fassung vom 14. November 2012 für die Genehmigung

		11 / BSP / 74 / 0
Exemplar	EXEMPLAR DATENVERWALTUNGSSTELLE	Inventar-Nr. 11 / TZPS / 16 / 0
		11 / ZPS / 1 / 43

Beschluss des Gemeinderates: 18. Oktober 2011
Beschluss des Einwohnerrates: 14. Mai 2012
Referendumsfrist: 25. Juni 2012
Publikation Planaufgabe im Amtsblatt: Nr. 24 vom 14. Juni 2012
Planaufgabe: 15. Juni 2012 bis 20. Juli 2012

Namens des Gemeinderates
Der Präsident:

Mike Keller

Der Gemeindeverwalter:









Olivier Kungler

Vom Regierungsrat des Kantons Basel-Landschaft genehmigt mit Beschluss Nr. 1305 vom 13. Aug. 2013
Der Landschreiber:




Der Landschreiber:

Publikation des Regierungsratsbeschlusses im Amtsblatt Nr. 33 vom 15. 8. 2013

Rechtsverbindlicher Inhalt

- ● ● ● Perimeter
-  Zentrumszone a (Za)
-  Zentrumszone b (Zb)
-  Zentrumszone c (Zc)
-  Zone für Grün- und Freizeitanlagen (GFA)
-  Baubereiche
-  Baulinie gem. Artikel 8 Teilzonenreglement *siehe Erwägungen RRB*
-  Baulinie gem. Artikel 9 Teilzonenreglement
-  Aufstufung auf Lärmempfindlichkeitsstufe III

Orientierender Inhalt

-  bestehende Gebäude
-  Kantonsstrassen-Baulinie
-  Archäologische Schutzzone

