

Gemeinde Binningen



Kanton Basel-Landschaft

Bau- und Strassenlinienplan "Zentrum, Teilgebiet Weihermatten"

Situationsplan 1:1000

Exemplar

Beschlussfassung

Inventar Nr.

Beschluss des Gemeinderates: 5. Juli 2022
 Beschluss des Einwohnerrates:
 Referendumsfrist:
 Urnenabstimmung:
 Publikation der Planaufgabe im Amtsblatt Nr.
 Planaufgabe:

Namens des Gemeinderates
 Der Gemeindepräsident: Der Verwaltungsleiter:

Mike Keller

Christian Häfelfinger

Vom Regierungsrat des Kantons Basel-Landschaft genehmigt
mit Beschluss Nr. vom

Publikation des Regierungsratsbeschlusses
im Amtsblatt Nr. vom

Die Landschaftsreibe:




SR Stierli + Ruggli
 Ingenieure + Raumplaner AG
 Unterdorfstrasse 38, 4415 Lausen
 Tel: 061 926 84 30

rev.	Datum	Projekt	Gez.	Geprüft	Freigabe
	27.04.2020	BB	NK	BB	
a	21.01.2022	BB	NK	BB	
b					
c					





Pfad: S:\Projekt\Binningen\11010_TZP_Weihermatten\04_Plaene\11010_P102_BSP_Weihermatten_1000_2022\0411_Beschlussfassung_2d
 GB-Grundlage: Geodaten des Kantons Basel-Landschaft (Bezug via geoshop, Stand Nachführung: 18. September 2021) / LV95
 Planformat: 630 x 297 mm
 Ausdruck: 28-07-2022

Legende

Verbindlicher Planinhalt

-  kommunale Strassenbaulinien (neu)
-  kommunale Strassenbaulinie (Übernahme aus TZP 13 "Weihermatten", RRB Nr. 1958 vom 19.08.1997)
-  kommunale Gewässerbaulinie (Übernahme aus TZP 13 "Weihermatten", RRB Nr. 1958 vom 19.08.1997)

Orientierender Planinhalt

-  Perimeter Teilzonenplan Siedlung "Zentrum, Teilgebiet Weihermatten"
-  kommunale Strassenbaulinien (rechtskräftig: BSP QP "Kronenmatten Süd", BSP Untere Schlossgasse und BSP Schulgasse - Schlüsselgasse "Mutation Weihermatten")
-  kantonale Gewässerbaulinie
-  projektierte Parzellierung

Situation

